

**Об утверждении границ и режима использования территории  
объекта культурного наследия (памятника истории и культуры)  
регионального значения «Часть пожарная канатного завода»,  
расположенного по адресу: Республика Башкортостан, г. Уфа, пр. Октября, 1**

В соответствии со статьями 3.1, 5.1, 9.1, 9.2 и 33 Федерального закона от 25 июня 2002 года № 73-ФЗ «Об объектах культурного наследия (памятниках истории и культуры) народов Российской Федерации», статьями 4 и 20 Закона Республики Башкортостан от 7 ноября 2005 года № 224-з «Об объектах культурного наследия (памятниках истории и культуры) народов Республики Башкортостан», с приказом Министерства культуры Российской Федерации от 04 июня 2015 года № 1745 «Об утверждении требований к составлению проектов границ территорий объектов культурного наследия», пунктом 9.8 Положения об Управлении по государственной охране объектов культурного наследия Республики Башкортостан, утвержденного постановлением Правительства Республики Башкортостан от 16 января 2017 года № 4, приказываю:

**1. Утвердить:**

границы территории объекта культурного наследия (памятника истории и культуры) регионального значения «Часть пожарная канатного завода», расположенного по адресу: Республика Башкортостан, г. Уфа, пр. Октября, 1, согласно приложению № 1 к настоящему приказу;

режим использования территории объекта культурного наследия (памятника истории и культуры) регионального значения «Часть пожарная канатного завода», расположенного по адресу: Республика Башкортостан, г. Уфа, пр. Октября, 1, согласно приложению № 2 к настоящему приказу.

2. Отделу сохранения и учета объектов культурного наследия Управления по государственной охране объектов культурного наследия Республики Башкортостан (далее - Отдел сохранения и учета) направить в орган регистрации прав настоящий приказ для внесения сведений в Единый государственный реестр недвижимости.

3. Отделу сохранения и учета обеспечить размещение информации об утвержденных границах территории объекта культурного наследия и режиме ее использования в федеральной государственной информационной системе территориального планирования.

4. Отделу сохранения и учета обеспечить внесение сведений об утвержденных границах территории объекта культурного наследия и режиме ее использования в единый государственный реестр объектов культурного наследия (памятников истории и культуры) народов Российской Федерации.

5. Отделу правовой работы и противодействия коррупции Управления по государственной охране объектов культурного наследия Республики Башкортостан направить настоящий приказ в установленном законодательством порядке на государственную регистрацию в Государственный комитет Республики Башкортостан по делам юстиции.

6. Контроль за исполнением настоящего приказа оставляю за собой.

Начальник управления

И.З. Фаткуллин

Приложение № 1  
к приказу Управления  
по государственной охране  
объектов культурного наследия  
Республики Башкортостан  
от «\_\_» \_\_\_\_\_ № \_\_\_\_

Границы территории объекта культурного наследия  
(памятника истории и культуры) регионального значения  
«Часть пожарная канатного завода», расположенного по адресу:  
Республика Башкортостан, г. Уфа, пр. Октября, 1

Границы территории объекта культурного наследия (памятника истории и культуры) регионального значения «Часть пожарная канатного завода», расположенного по адресу: Республика Башкортостан, г. Уфа, пр. Октября, 1, проходят по точкам (схема прилагается):

Участок между точками	Описание границы
1,2	от точки 1 на юго-восток и проходит 11,9 м до точки 2
2,3	далее поворачивает на восток и проходит 35,5 м до точки 3
3,4	далее поворачивает на северо-восток и проходит 3,2 м до точки 4
4,5	далее поворачивает на юго-восток и проходит 3,4 м до точки 5
5,6	далее поворачивает на северо-восток и проходит 5,1 м до точки 6
6,7	далее проходит 4,0 м до точки 7
7,8	далее проходит 23,76 м до точки 8
8,9	далее проходит 3,27 м до точки 9
9,10	далее поворачивает на север и проходит 1,41 м до точки 10
10,11	далее проходит 1,56 м до точки 11
11,12	далее проходит 2,04 м до точки 12
12,13	далее проходит 1 м до точки 13
13,14	далее проходит 2,34 м до точки 14
14,15	далее поворачивает на северо-запад и проходит 6,92 м до точки 15
15,16	далее проходит 8,48 м до точки 16
16,17	далее проходит 6,52 м до точки 17
17,18	далее проходит 6,52 м до точки 18
18,19	далее проходит 5,78 м до точки 19
19,20	далее поворачивает на юго-запад и проходит 1 м до точки 20
20,21	далее проходит 54,89 м до точки 21
21,1	далее поворачивает на запад и проходит 1,78 м до точки 1

Границы территории Объекта культурного наследия совпадают с границами земельного участка с кадастровым номером 02:55:010505:219.




Координаты характерных (поворотных) точек границ территории объекта культурного наследия (памятника истории и культуры) регионального значения «Часть пожарная канатного завода», расположенного по адресу: Республика Башкортостан, г. Уфа, пр. Октября, 1, в местной системе координат МСК-02:

Наименование (номер) характерной поворотной точки	МСК-02	
	Координата X	Координата Y
1	659375,79	1361319,11
2	659366,17	1361312,11
3	659356,77	1361346,32
4	659359,11	1361348,50
5	659356,81	1361350,98
6	659360,92	1361354,00
7	659364,15	1361356,35
8	659383,33	1361370,37
9	659386,01	1361372,24
10	659387,27	1361372,88
11	659388,66	1361373,60
12	659390,80	1361374,02
13	659391,66	1361374,01
14	659393,96	1361373,58
15	659400,65	1361371,80
16	659407,26	1361366,48
17	659412,05	1361362,05
18	659416,77	1361357,54
19	659420,21	1361352,89
20	659419,40	1361352,32
21	659374,67	1361320,50

Схема границ территории объекта культурного наследия  
(памятника истории и культуры) регионального значения  
«Часть пожарная канатного завода», расположенного по адресу:  
Республика Башкортостан, г. Уфа, пр. Октября, 1



Условные обозначения:

-  – границы территории объекта культурного наследия (памятника истории и культуры) регионального значения «Часть пожарная канатного завода»
-  20 – характерные (поворотные) точки
-  – объект культурного наследия

Приложение № 2  
к приказу Управления по  
государственной охране  
объектов культурного наследия  
Республики Башкортостан  
от «\_\_» \_\_\_\_\_ № \_\_\_\_

Режим использования территории объекта культурного наследия (памятника истории и культуры) регионального значения «Часть пожарная канатного завода», расположенного по адресу: Республика Башкортостан, г. Уфа, пр. Октября, 1

1. Территория Объекта относится к землям историко-культурного назначения.

2. В границах территории Объекта разрешается:

2.1. проведение работ по сохранению Объекта, без изменения особенности, составляющих предмет охраны Объекта, юридическими лицами и индивидуальными предпринимателями, имеющими лицензию на осуществление деятельности по сохранению объектов культурного наследия (памятников истории и культуры) народов Российской Федерации в соответствии с законодательством Российской Федерации о лицензировании отдельных видов деятельности;

2.2. воссоздание Объекта, производимое на основании письменного разрешения и задания, и в соответствии с документацией, согласованной органом исполнительной власти, уполномоченным в области охраны объектов культурного наследия;

2.3. проведение работ по обеспечению функционирования Объекта, поддержанию его функциональной инфраструктуры, не нарушающих его целостности;

2.4. проведение работ по выявлению и изучению объектов археологического наследия, располагающихся на территории Объекта, в порядке, предусмотренном действующим законодательством;

2.5. консервация и музеефикация объектов культурного наследия, объектов археологического наследия, а также культурного слоя, на основании комплексных научно-исследовательских работ;

2.6. проведение работ по озеленению, благоустройству территории, проводимых, в том числе, с применением методов реставрации, направленных на формирование наиболее близкого к историческому контексту восприятия Объекта;

2.7. обеспечение мер пожарной безопасности Объекта;

2.8. прокладка, ремонт, реконструкция подземных инженерных коммуникаций с последующей рекультивацией нарушенных участков.

2.9. прокладка, ремонт и реконструкция дорожных коммуникаций, земляные и иные работы, не нарушающие целостность Объекта и не создающие угрозы его повреждения, разрушения или уничтожения;

2.10. ремонт и реконструкция дорог, проездов, не нарушающих целостность Объекта и не создающие угрозы его повреждения, разрушения или уничтожения.

3. В границах территории Объекта запрещается:

3.1. строительство новых объектов;

3.2. уничтожение предмета охраны Объекта.